

**ПАСПОРТ ДОСТУПНОСТИ
ОБЪЕКТА СОЦИАЛЬНОЙ ИНФРАСТРУКТУРЫ**

№ _____

"20" *марта* 2018 г.

1. Общие сведения об объекте

- 1.1. Вид (наименование) объекта муниципальное казённое дошкольное образовательное учреждение города Новосибирска «Детский сад № 178 общеразвивающего вида с приоритетным осуществлением интеллектуального развития детей «Аленький цветочек» (МКДОУ д/с № 178)
- 1.2. Полный почтовый адрес объекта 630087, г. Новосибирск, ул. Новогодняя 14, телефон / факс 8 (383) 346-59-45, e-mail: ds_178_nsk@nios.ru
- 1.3. Сведения о размещении объекта:
отдельно стоящее здание 2 этажа, 1335,2 кв. м, наличие прилегающего земельного участка 5578 кв. м
- 1.4. Год постройки здания 1978, последнего капитального ремонта нет
- 1.5. Дата предстоящих плановых ремонтных работ: текущего 2018, капитального 2028

Сведения об организации, расположенной на объекте

- 1.6. Название организации (учреждения) (полное юридическое наименование - согласно Уставу, краткое наименование) муниципальное казённое дошкольное образовательное учреждение города Новосибирска «Детский сад № 178 общеразвивающего вида с приоритетным осуществлением интеллектуального развития детей «Аленький цветочек» (МКДОУ д/с № 178)
- 1.7. Юридический адрес организации (учреждения), телефон, e-mail 630087, г. Новосибирск, ул. Новогодняя 14, телефон / факс 8 (383) 346-59-45, e-mail: ds_178_nsk@nios.ru
- 1.8. Основание для пользования объектом (оперативное управление, аренда, собственность) оперативное управление
- 1.9. Вышестоящая организация (наименование) Департамент образования мэрии города Новосибирска
- 1.10. Адрес вышестоящей организации, другие координаты (полный почтовый адрес, телефон, e-mail) 630099, г. Новосибирск, Красный проспект, 34, т 8 (383) 227-45-00, e-mail: uo@admnsk.ru

2. Характеристика деятельности организации на объекте (по обслуживанию населения)

- 2.1. Сфера деятельности: дошкольное образование
- 2.2. Категории обслуживаемого населения по возрасту: дети
- 2.5. Виды услуг образовательные,
- 2.6. Форма оказания услуг: на объекте
- 2.7. Плановая мощность: посещаемость (количество обслуживаемых в день) 117 чел., вместимость 175 чел.

3. Состояние доступности объекта

- 3.1. Путь следования к объекту пассажирским транспортом (описать маршрут движения с использованием пассажирского транспорта) остановка "ул. Новогодняя"; авт. № 1, 16, 101, 102, 103, 120, 216, 217, 220, 228; марш. такси № 317, 320, 323, 330;
наличие адаптированного пассажирского транспорта к объекту нет.
- 3.2. Путь к объекту от ближайшей остановки пассажирского транспорта:
- 3.2.1. Расстояние до объекта от остановки транспорта 380 метров

3.2.2. Время движения (пешком) 5 минут

3.2.3. Наличие выделенного от проезжей части пешеходного пути да (тротуар)

3.2.4. Перекрестки: нерегулируемые; регулируемые, со звуковой сигнализацией, таймером; есть – перекрёсток ул. Новогодняя с ул. Таймырская – оборудован только знаком «Пешеходный переход»

3.2.5. Информация на пути следования к объекту: акустическая, тактильная, визуальная; нет

3.2.6. Перепады высоты на пути (съезды с тротуара): есть, нет (описать) тротуар / дорога



Их обустройство для инвалидов на коляске: да, нет (описать) стандартные тротуарные съезды.





3.3 Организация доступности объекта для инвалидов – форма обслуживания

№№ п/п	Категория инвалидов (вид нарушения)	Вариант организации доступности объекта (формы обслуживания)*
1.	Все категории инвалидов и МГН	
	<i>в том числе инвалиды:</i>	
2	передвигающиеся на креслах-колясках	ВНД
3	с нарушениями опорно-двигательного аппарата	ДУ
4	с нарушениями зрения	ВНД
5	с нарушениями слуха	ДУ
6	с нарушениями умственного развития	ДУ

* - указывается один из вариантов: «А», «Б», «ДУ», «ВНД»

3.4 Состояние доступности основных структурно-функциональных зон

№№ п/п	Основные структурно-функциональные зоны	Состояние доступности, в том числе для основных категорий инвалидов**	Приложение	
			№ на плане	№ фото
1	Территория, прилегающая к зданию (участок)	ДЧ-В	01	
2	Вход (входы) в здание	ДУ	02	

3	Путь (пути) движения внутри здания (в т.ч. пути эвакуации)	ДУ	32, 04, 03, 37	
4	Зона целевого назначения здания (целевого посещения объекта)	ДЧ-В	34	
5	Санитарно-гигиенические помещения	ДУ	2, 20	
6	Система информации и связи (на всех зонах)	ДЧ-В	32	

** Указывается: ДП-В - доступно полностью всем; ДП-И (К, О, С, Г, У) – доступно полностью избирательно (указать категории инвалидов); ДЧ-В - доступно частично всем; ДЧ-И (К, О, С, Г, У) – доступно частично избирательно (указать категории инвалидов); ДУ - доступно условно, ВНД - недоступно

3.5. ИТОГОВОЕ ЗАКЛЮЧЕНИЕ о состоянии доступности объекта социальной инфраструктуры: ДУ

4. Управленческое решение:

4.1. Рекомендации по адаптации основных структурных элементов объекта:

п/п	N Основные структурно-функциональные зоны	Рекомендации по адаптации объекта (вид работы)<***>			
		не нуждается (доступ обеспечен)	ремонт (текущий, капитальный); оснащение	индивидуальное решение с техническими	технические решения невозможны

1	2	3	оборудованием	средствами реабилитации	организация альтернативной формы обслуживания
1	2	3	4	5	6
1.	Территория, прилегающая к зданию (участок)		<p>Оснащение адаптационным оборудованием: Приобретение технических средств адаптации: - завершающие части поручней 30 см.; - тактильные знаки 200х200мм; - Указатели пути движения - Материалы для разметки стоянки (парковки) транспортных средств инвалидов (дорожный знак, трафарет, краска) - Дорожная подсветка (фонари, кабель) Ремонт: - Оборудование стоянки для инвалидов; - установка указателей пути движения - создание рельефных (тактильных) полос перед опасным участком (лестничным маршем, поворотом и входом в здание) - установка подсветки пути движения на высоте 0,3 – 0,4 м.</p>		
2.	Вход (входы) в здание		<p>Оснащение адаптационным оборудованием: Приобретение технических</p>		

			<p>средств адаптации:</p> <ul style="list-style-type: none"> - Материалы для разметки дверей и ступеней (яркая, контрастная маркировка, краска) <p>Ремонт:</p> <ul style="list-style-type: none"> - установить рельефную полосу перед лестницей - контрастно окрасить ступени; - оборудовать входные двери яркой контрастной маркировкой, - установить поручни 		
3.	Путь (пути) движения внутри здания, включая пути эвакуации		<p>Оснащение адаптационным оборудованием:</p> <p>Приобретение технических средств адаптации:</p> <ul style="list-style-type: none"> - Поручни - кресло-коляска; - Знак доступности помещения. - Знаки, выкошенные рельефно-точечным шрифтом «Брайля». - Пандусы откидные - Указатели пути движения <p>Ремонт:</p> <ul style="list-style-type: none"> - нанести контрастные полосы на ступенях лестничных маршей; - установить тактильные полосы предупреждающие об окончании перилл; - монтаж 		

			<p>поручней;</p> <ul style="list-style-type: none"> - монтаж откидных пандусов - расширение коридоров 		
4.	Зона целевого назначения здания (целевого посещения объекта)		<p>Оснащение адаптационным оборудованием: Приобретение технических средств адаптации:</p> <ul style="list-style-type: none"> - Стационарная индукционная петля <p>Ремонт: Установка стационарной индукционной петли</p>		
5.	Санитарно-гигиенические помещения		<p>Оснащение адаптационным оборудованием: Приобретение технических средств адаптации:</p> <ul style="list-style-type: none"> - Знак доступности помещения, - Средства связи с персоналом (наружные вызывные аудиовизуальные устройства) <p>Ремонт:</p> <ul style="list-style-type: none"> - установить знак доступности и обозначения помещения на высоте 135 см. в том числе тактильный, выполненный шрифтом Брайля. - установить систему тревожной аудиовизуальной сигнализации (кнопку вызова персонала) - установка 		

			<p>опорных поручней возле унитаза, - расширение дверного проёма в туалет со сменой входной двери.</p>		
6.	<p>Система информации и связи (на всех зонах)</p>		<p>Оснащение адаптационным оборудованием: Приобретение технических средств адаптации: - тактильная информационная мнемосхема, - тактильные знаки, пиктограммы; - Знаки, выкошенные рельефно-точечным шрифтом «Брайля». Ремонт: - установить указатели, пиктограммы, таблички выполненные шрифтом Брайля с информацией о предоставлении услуги, в том числе об идентификации кабинетов; - справа по ходу движения на удалении 3-5 м от входа установить информационную мнемосхему (тактильную схему движения).</p>		
7.	<p>Пути движения к объекту (от остановки транспорта)</p>		<p>Оснащение адаптационным оборудованием: Приобретение технических средств адаптации: информационный указатель. установить информационный указатель, в том числе тактильный,</p>		

			выполненный шрифтом Брайля.		
8.	Все зоны и участки		Установка устройств визуальной информации, тактильных средств и обозначений, поручней, откидных пандусов, кнопки вызова; устройство автомобильной парковки.		

<***> Указываются конкретные рекомендации по каждой структурно-функциональной зоне.

4.2. Период проведения работ 2018 – 2030 г. По мере выделения финансовых средств в рамках исполнения Федеральной программы «Доступная среда».

4.3. Ожидаемый результат (по состоянию доступности) после выполнения работ по адаптации объекта ДП-В

4.4. Для принятия решения

- требуется согласование общественной организации инвалидов
- имеется заключение уполномоченной организации о состоянии доступности объекта социальной, транспортной и инженерной инфраструктуры

(Анкета обследования доступности для инвалидов и других маломобильных групп населения от 19.03.2018 г. составлена Кировской Местной Организацией Всероссийского Общества Инвалидов – Уполномоченным органом Центра Экспертизы и Сертификации Всероссийского Общества Инвалидов «Мир доступный для всех» в соответствии с СП 59.13330.2012, на основании которой МКОУ д/с № 178 разработан «План адаптации для инвалидов и других маломобильных групп населения на 2018 – 2030 г.»)

5. Паспорт сформирован на основании:

Анкеты обследования объекта: № 4/2018, дата «19» марта 2018 г.

Руководитель рабочей группы заведующий В. Шуваев
(Должность, подпись, Ф.И.О.)

Согласовано

Представитель общественной организации инвалидов

Председатель ОО «КМО ВОИ» Калегов Е.Т. Колеж
(Должность, подпись, Ф.И.О.)

